

OPRACOWANO NA :
AKTUALNEJ CYFROWEJ MAPIE WŁASNOŚCI
KOPII MAPY ZASADNICZEJ 1:1000
WYDRUK PLANU W SKALI 1:2000

LEGENDA :

USTALENIA PLANU :

- GRANICA OBSZARU OBJĘTEGO PLANEM
- LINIE ROZGRANICZAJĄCE ŚCISŁE OKREŚLONE
- ▲▲▲▲ NIEPRZEKACZALNA LINIA ZABUDOWY

PRZEZNACZENIE TERENÓW :

- MN** TERENY ZABUDOWY MIESZK. JEDNORODZINNEJ
- MNU** TERENY ZABUDOWY MIESZK. JEDNORODZINNEJ I USŁUG
- RM** TERENY ZABUDOWY ZAGRODOWEJ
- ZP** TERENY ZIELENI URZĄDZONEJ I IZOLACYJNEJ

DROGI :

- KDW** DROGI WEWNĘTRZNE
- KDD** DROGI DOJAZDOWE
- KDZ** DROGA ZBIORCZA POWIATOWA 2177D

- STANOWISKO ARCHEOLOGICZNE - POWYŻEJ 0,5 ha POZA OBSZAREM PLANU

OZNACZENIA INFORMACYJNE :

- PROJEKTOWANE GRANICE DZIAŁEK - POSESJI
- 194,1m² PROJEKTOWANA POWIERZCHNIA DZIAŁEK - POSESJI
- 13.200m² POWIERZCHNIA JEDNOSTEK URBANISTYCZNYCH

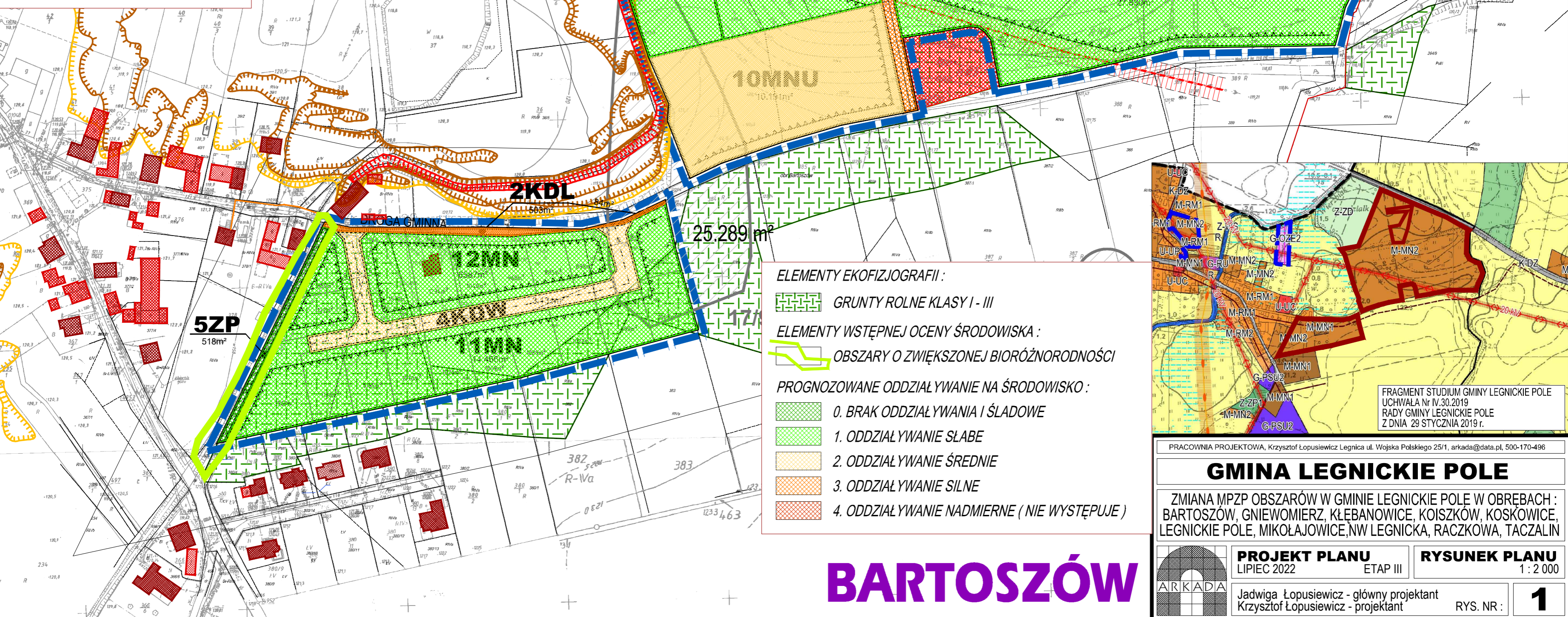
119.128m² POWIERZCHNIA OPRACOWANIA MPZP

ISTNIEJĄCA ZABUDOWA :

- ZABUDOWA GOSPODARCZA
- GRANICA GMINY
- OBSZAR SZCZEGÓLNEGO ZAGROŻENIA POWODZIĄ WODA 100 LETNIA - Q-1%
- OBSZAR SZCZEGÓLNEGO ZAGROŻENIA POWODZIĄ WODA 100 LETNIA - Q-1% GŁĘBOKOŚĆ WODY 0,5 < h < 2,0 m
- OBSZAR SZCZEGÓLNEGO ZAGROŻENIA POWODZIĄ WODA 10 LETNIA - Q-10%
- OBSZAR ZAGROŻENIA POWODZIĄ WODA 500 LETNIA - Q-0,2%

NA PODSTAWIE DANYCH CYFROWYCH I WEKTOROWYCH
OTRZYMANÝCH Z RGZiW ODDZIAŁ WROCŁAW

- RZĘKA WIERZBIĄK
- NAPOWIETRZNA LINIA ENERGETYCZNA 20kV ZE STREFĄ 2x7,5m
- OBSZAR WYŁĄCZONY Z OPRACOWANIA MPZP ZE WZGLĘDU NA BRAK ZGODY ROLNEJ



ELEMENTY EKOFIZJOGRAFII :

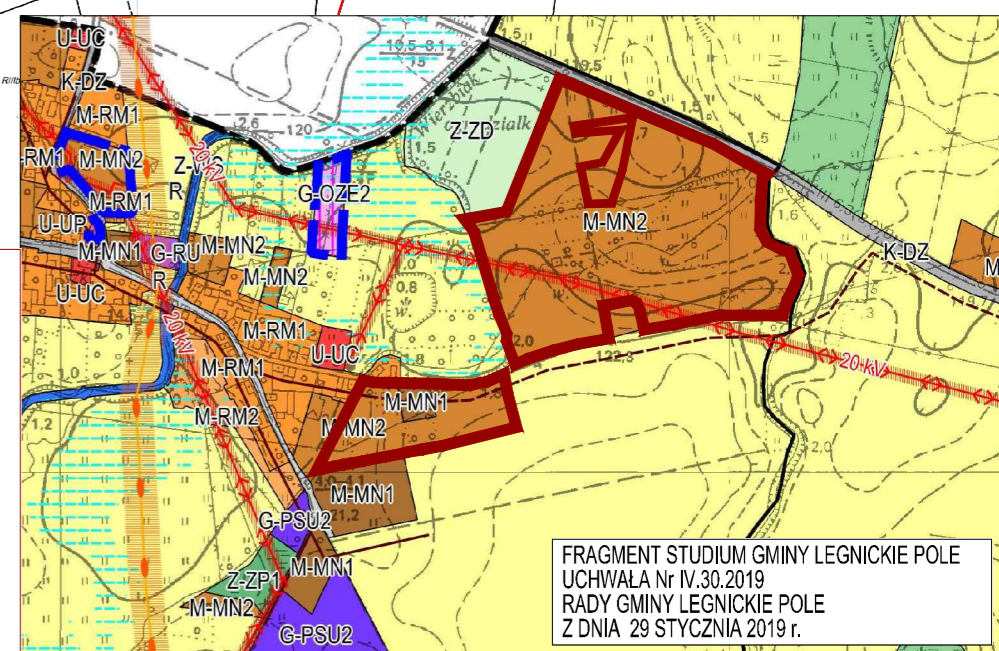
- GRUNTY ROLNE KLAS I - III

ELEMENTY WSTĘPNEJ OCENY ŚRODOWISKA :

- OBSZARY O ZWIĘKSZONEJ BIORÓŻNORODNOŚCI

PROGNOZOWANE ODDZIAŁYWANIE NA ŚRODOWISKO :


- 0. BRAK ODDZIAŁYWANIA I ŚLADOWE
- 1. ODDZIAŁYWANIE SŁABE
- 2. ODDZIAŁYWANIE ŚREDNIE
- 3. ODDZIAŁYWANIE SILNE
- 4. ODDZIAŁYWANIE NADMIERNE (NIE WYSTĘPUJE)



PRACOWNIA PROJEKTOWA, Krzysztof Łopusiewicz Legnica ul. Wojska Polskiego 25/1, arkada@data.pl, 500-170-496

GMINA LEGNICKIE POLE

ZMIANA MPZP OBSZARÓW W GMINIE LEGNICKIE POLE W OBREBACH :
BARTOSZÓW, GNIEWOMIERZ, KŁEBANOWICE, KOISZKÓW, KOSKÓWICE,
LEGNICKIE POLE, MIKOŁAJOWICE, NW LEGNICKA, RACZKOWA, TACZALIN



PROJEKT PLANU
LIPIEC 2022

ETAP III

RYСУNEK PLANU
1 : 2 000

Jadwiga Łopusiewicz - główny projektant
Krzysztof Łopusiewicz - projektant

RYS. NR :

1

BARTOSZÓW