

OPRACOWANO NA :
AKTUALNEJ CYFROWEJ MAPIE WŁASNOŚCI
KOPII MAPY ZASADNICZEJ 1:1000
WYDRUK PLANU W SKALI 1:1000

FRAGMENT STUDIUM GMINY LEGNICKIE POLE
UCHWAŁA Nr IV.30.2019
RADA GMINY LEGNICKIE POLE
Z DNIA 29 STYCZNIA 2019 r.

14.932m²

2MN
5.900m²

3MN
4.519m²

ELEMENTY EKOFIZJOGRAFII :

 GRUNTY ROLNE KLASY I - III

ELEMENTY WSTĘPNEJ OCENY ŚRODOWISKA :






 OBSZARY O ZWIĘKSZONEJ BIORÓŻNORODNOŚCI

PROGNOZOWANE ODDZIAŁYWANIE NA ŚRODOWISKO :

-  0. BRAK ODDZIAŁYWANIA I ŚLADOWE
-  1. ODDZIAŁYWANIE SŁABE
-  2. ODDZIAŁYWANIE ŚREDNIE
-  3. ODDZIAŁYWANIE SILNE
-  4. ODDZIAŁYWANIE NADMIERNE (NIE WYSTĘPUJE)

LEGENDA :

USTALENIA PLANU :

-  GRANICA OBSZARU OBJĘTEGO PLANEM
-  LINIE ROZGRANICZAJĄCE ŚCISLE OKREŚLONE
-  NIEPRZEKRACZALNA LINIA ZABUDOWY
-  OBIEKTY WPISANE DO GMINNEJ EWIDENCJI ZABYTKÓW
-  STREFA "OW" OBSERWACJI ARCHEOLOGICZNEJ
- CAŁY OBSZAR OPRACOWANIA PLANU LEŻY W STREFIE OCHRONY KRAJOBRAZU KULTUROWEGO

PRZEZNACZENIE TERENÓW :


MN TERENY ZABUDOWY MIESZK. JEDNORODZINNEJ

DROGI :

KDW DROGI WEWNĘTRZNE

KDD DROGI DOJAZDOWE

OZNACZENIA INFORMACYJNE :




 PROJEKTOWANE GRANICE DZIAŁEK - POSESJI

194,1 m² PROJEKTOWANA POWIERZCHNIA DZIAŁEK - POSESJI

5,726 m² POWIERZCHNIA JEDNOSTEK URBANISTYCZNYCH

14.932 m² POWIERZCHNIA OPRACOWANIA MPZP


ISTNIEJĄCA ZABUDOWA :

-  ZABUDOWA MIESZKANIOWA
-  ZABUDOWA GOSPODARCZA
-  OBSZAR WYŁĄCZONY Z OPRACOWANIA MPZP ZE WZGLĘDU NA BRAK ZGODY ROLNEJ

PRACOWNIA PROJEKTOWA, Krzysztof Łopusiewicz Legnica ul. Wojska Polskiego 25/1, arkada@data.pl, 500-170-496

GINA LEGNICKIE POLE

ZMIANA MPZP OBSZARÓW W GMINIE LEGNICKIE POLE W OBRĘBACH :
BARTOSZÓW, GNIEWOMIERZ, KŁĘBANOWICE, KOISZKÓW, KOSKOWICE,
LEGNICKIE POLE, MIKOŁAJOWICE, NW LEGNICKA, RACZKOWA, TACZALIN



PROJEKT PLANU
LIPIEC 2022

ETAP III

RYSUNEK PLANU
1:1 000

Jadwiga Łopusiewicz - główny projektant
Krzysztof Łopusiewicz - projektant

RYS. NR :

5

LEGNICKIE POLE