

ZARZĄDZENIE NR 0050.60.2021
WÓJTA GMINY LEGNICKIE POLE
z dnia 08 lipca 2021 r.

w sprawie zbycia nieruchomości:

Na podstawie § 37 ust. 2 pkt 9 ustawy o gospodarce nieruchomościami z dnia 21 sierpnia 1997 r. (Dz.U. z 2020 r., poz. 284 ze zm.), zarządzam co następuje:

§ 1.


1. Przeznaczyć do sprzedaży w drodze przetargu nieograniczonego nieruchomości o numerze geodezyjnym 99/2, 98,77/4 położonych w obrębie Nowa Wieś Legnicka dla których Sąd Rejonowy w Legnicy prowadzi księgę wieczystą numer LE1L/00041819/9, stanowiące własność Gminy Legnickie Pole.
2. Przeznaczyć do sprzedaży w drodze przetargu nieograniczonego nieruchomości o numerze geodezyjnym 55/27 położoną w obrębie Gniewomierz dla której Sąd Rejonowy w Legnicy prowadzi księgę wieczystą numer LE1L/00096417/1, stanowiącą własność Gminy Legnickie Pole.
3. Przeznaczyć do sprzedaży w drodze przetargu nieograniczonego nieruchomości o numerze geodezyjnym 461/78 położoną w obrębie Legnickie Pole dla której Sąd Rejonowy w Legnicy prowadzi księgę wieczystą numer LE1L/00062612/1, stanowiącą własność Gminy Legnickie Pole.

§ 2.

Nieruchomości opisane w § 1 ust. 1 podaje się do publicznej wiadomości w wykazie stanowiącym załącznik do zarządzenia. Wykaz, o którym mowa, podlega wywieszeniu przez okres 21 dni na tablicy ogłoszeń w siedzibie Urzędu Gminy Legnickie Pole, a także publikacji na stronie internetowej Urzędu oraz w prasie lokalnej o zasięgu obejmującym co najmniej powiat, na terenie którego położona jest nieruchomość.

§ 3.


Zarządzenie wchodzi w życie z dniem podjęcia.


WÓJT GMINY
Rafał Plezia

Załącznik nr 1 do Zarządzenia nr 0050.60.2021
Wójta Gminy Legnickie Pole
z dnia 8 lipca 2021r.


W Y K A Z

nieruchomości stanowiących własność Gminy Legnickie Pole przeznaczonych do sprzedaży.

Oznaczenie nieruchomości według księgi wieczystej oraz katastru nieruchomości	Działka : 99/2, 98, 77/4 obręb : Nowa Wieś Legnicka KW: LE1L/00041819/9 właściciel: Gmina Legnickie Pole 
Powierzchnia nieruchomości	0,25 ha, 0,20 ha, 0,1489 ha łącznie: 0,5989 ha
przeznaczenie nieruchomości sposób jej zagospodarowania i termin zagospodarowania nieruchomości;	Według miejscowego planu zagospodarowania przestrzennego działki znajdują się na terenie zabudowy usługowej. Obecnie użytkowana rolniczo. Zagospodarowanie nastąpi po podpisaniu aktu notarialnego.
cena nieruchomości	Cena: 1 0070 000 zł wartość z VAT(słownie: jeden milion siedemdziesiąt tysięcy zł.)
Opis nieruchomości	Nieruchomość położona na terenie inwestycyjnym, bezpośrednio graniczący z drogą wojewódzką. W sąsiedztwie znajdują się stacje paliw oraz zjazd z autostrady A4 (Legnica).
Forma zbycia nieruchomości	Sprzedaż w formie przetargu ustnego nieograniczonego.
Wykaz niniejszy podlega wywieszeniu na tablicy ogłoszeń przez 21 dni	Od 08.07.2021r. do 29.07.2021r.

Termin złożenia wniosku przez osoby, którym przysługuje pierwszeństwo zgodnie z art. 34 ust. 1 pkt 1 i pkt 2. Ustawy gospodarce nieruchomościami z dnia 21 sierpnia 1997r. (Dz.U. z 2020 r., poz. 284).



WÓJT GMINY

Rafał Plezia

Załącznik nr 2 do Zarządzenia nr 0050.60.2021
Wójta Gminy Legnickie Pole
z dnia 8 lipca 2021r.

W Y K A Z

nieruchomości stanowiących własność Gminy Legnickie Pole przeznaczonych do sprzedaży.

Oznaczenie nieruchomości według księgi wieczystej oraz katastru nieruchomości	Działka : 55/27 obręb : Gniewomierz KW: LE1L/00096417/1 właściciel: Gmina Legnickie Pole
Powierzchnia nieruchomości	0,1534 ha
przeznaczenie nieruchomości sposób jej zagospodarowania i termin zagospodarowania nieruchomości;	Według miejscowego planu zagospodarowania przestrzennego teren działki znajduje się w obszarze terenu zabudowy mieszkaniowej jednorodzinnej. Działka obecnie użytkowana rolniczo. Zagospodarowanie nastąpi po podpisaniu aktu notarialnego.
cena nieruchomości	Cena: 74 415 wartość z VAT(słownie: siedemdziesiąt cztery tysiące czterysta piętnaście zł.)
Opis nieruchomości	Nieruchomość położona na terenie lekkim wzniesieniu przy drodze Legnica-Legnickie Pole poza ścisłą zabudową.
Forma zbycia nieruchomości	Sprzedaż w formie przetargu ustnego nieograniczonego.
Wykaz niniejszy podlega wywieszeniu na tablicy ogłoszeń przez 21 dni	Od 08.07.2021r. do 29.07.2021r.

Termin złożenia wniosku przez osoby, którym przysługuje pierwszeństwo zgodnie z art. 34 ust. 1 pkt 1 i pkt 2. Ustawy gospodarce nieruchomościami z dnia 21 sierpnia 1997r. (Dz.U. z 2020 r., poz. 284).


WOJTA GMINY
Rafał Plezia

wywieczono 8.07.2021r.
Mariusz Garszon

Załącznik nr 3 do Zarządzenia nr 0050.60.2021
Wójta Gminy Legnickie Pole
z dnia 8 lipca 2021r.

W Y K A Z

nieruchomości stanowiących własność Gminy Legnickie Pole przeznaczonych do sprzedaży.

Oznaczenie nieruchomości według księgi wieczystej oraz katastru nieruchomości	Działka : 461/78 obręb : Legnickie Pole KW: LE1L/00062612/1 właściciel: Gmina Legnickie Pole
Powierzchnia nieruchomości	0,1031 ha
przeznaczenie nieruchomości sposób jej zagospodarowania i termin zagospodarowania nieruchomości;	Według miejscowego planu zagospodarowania przestrzennego teren działki znajduje się w obszarze terenu zabudowy mieszkaniowej jednorodzinnej. Działka obecnie jest nieużytkowana. Zagospodarowanie nastąpi po podpisaniu aktu notarialnego.
cena nieruchomości	Cena: 103 000 wartość z VAT(słownie: sto trzy tysiące zł.)
Opis nieruchomości	Nieruchomość położona na terenie osiedla domków jednorodzinnych przy ulicy Norwida. Na frontowej części nieruchomości znajduje się przepompownia ścieków stanowiąca odrębną własność.
Forma zbycia nieruchomości	Sprzedaż w formie przetargu ustnego nieograniczonego.
Wykaz niniejszy podlega wywieszeniu na tablicy ogłoszeń przez 21 dni	Od 08.07.2021r. do 29.07.2021r.

Termin złożenia wniosku przez osoby, którym przysługuje pierwszeństwo zgodnie z art. 34 ust. 1 pkt 1 i pkt 2. Ustawy gospodarce nieruchomościami z dnia 21 sierpnia 1997r. (Dz.U. z 2020 r., poz. 284).


WÓJT GMINY
Rafał Plezia