

BIURO RADY GMINY
LEGNICKIE POLE

wpl. 15. 11. 2021

L. dz. ... 690
Podpis ...

Projekt

z dnia 17 października 2021 r.
Zatwierdzony przez

DRUK NR 301

UCHWAŁA
RADY GMINY LEGNICKIE POLE

z dnia 2021 r.

NR

zmieniającą uchwałę w sprawie przystąpienia do sporządzenia zmiany miejscowego planu zagospodarowania przestrzennego obszarów w gminie Legnickie Pole w obrębach: Bartoszków, Gniewomierz, Kłębanowice, Koisków, Koskowice, Legnickie Pole, Mikołajowice, Nowa Wieś Legnicka, Raczkowa, Taczałin

Na podstawie art. 7 ust. 1 pkt. 1 i art. 18 ust. 2 pkt. 15 ustawy z dnia 8 marca 1990r. o samorządzie gminnym (tj. Dz. U. z 2021r. poz. 1372 ze zmianami) oraz art. 14 ustawy z dnia 27 marca 2003r. o planowaniu i zagospodarowaniu przestrzennym (tj. Dz. U. z 2021r. poz. 741 ze zmianami) Rada Gminy Legnickie Pole uchwala, co następuje:

§ 1. Uchwała Nr XXXIII.199.2017 Rady Gminy Legnickie Pole z dnia 30 czerwca 2017 r. w sprawie przystąpienia do sporządzenia zmiany miejscowego planu zagospodarowania przestrzennego obszarów w gminie Legnickie Pole w obrębach: Bartoszków, Gniewomierz, Kłębanowice, Koisków, Koskowice, Legnickie Pole, Mikołajowice, Nowa Wieś Legnicka, Raczkowa, Taczałin, otrzymuje brzmienie: „w sprawie przystąpienia do sporządzenia zmiany miejscowego planu zagospodarowania przestrzennego obszarów w gminie Legnickie Pole w obrębach: Bartoszków, Gniewomierz, Koisków, Koskowice, Legnickie Pole, Raczkowa”.

§ 2. W uchwale Nr XXXIII.199.2017 Rady Gminy Legnickie Pole z dnia 30 czerwca 2017 r. w sprawie przystąpienia do sporządzenia zmiany miejscowego planu zagospodarowania przestrzennego obszarów w gminie Legnickie Pole w obrębach: Bartoszków, Gniewomierz, Kłębanowice, Koisków, Koskowice, Legnickie Pole, Mikołajowice, Nowa Wieś Legnicka, Raczkowa, Taczałin, zmienia się granice wskazane na załącznikach graficznych ponumerowanych od 1 do 10 na granice wskazane na załącznikach graficznych ponumerowanych od 1-7.

§ 3. Wykonanie uchwały powierza się Wójtowi Gminy Legnickie Pole.

§ 4. Uchwała wchodzi w życie z dniem podjęcia.

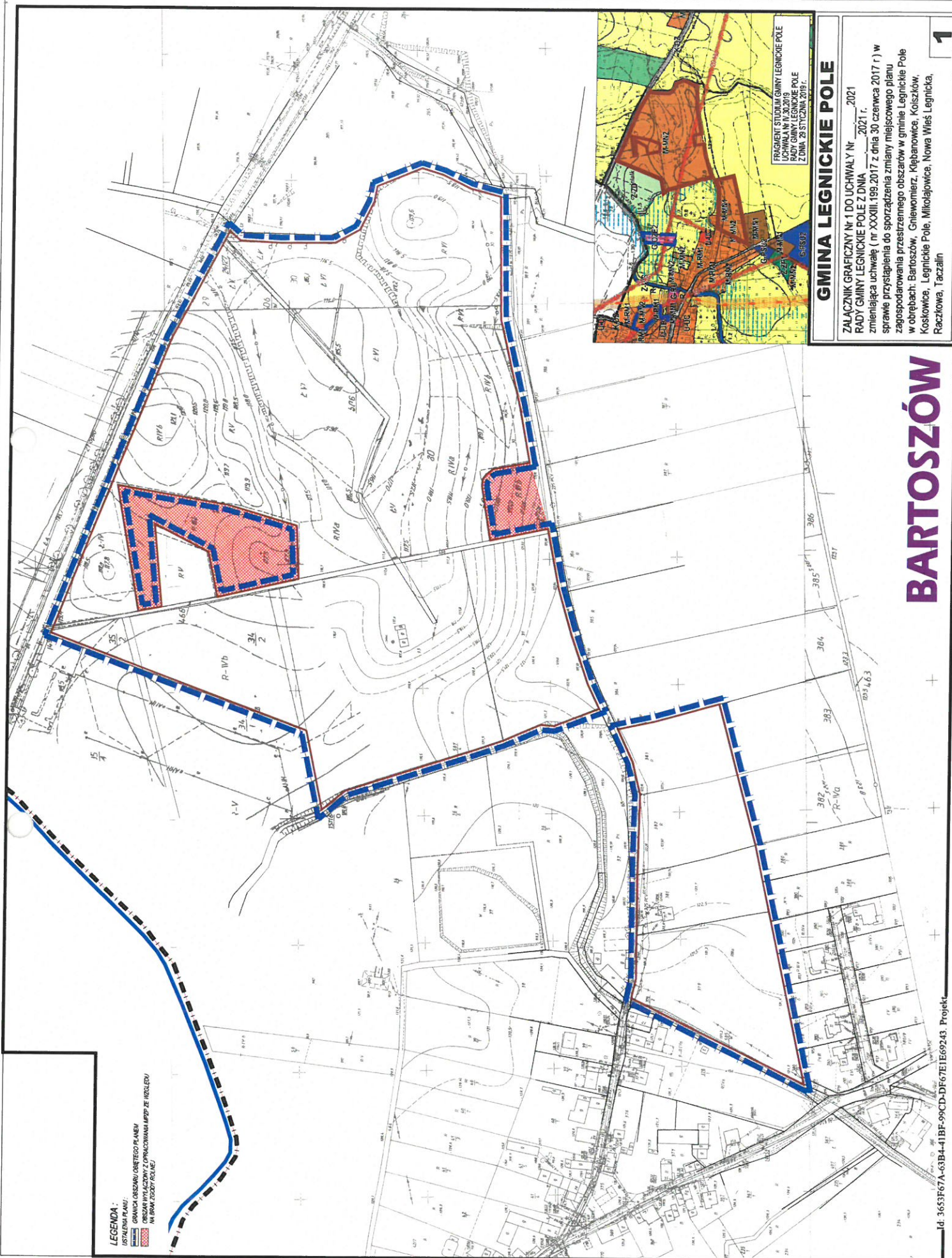
Uzasadnienie

do projektu uchwały zmieniającej uchwałę w sprawie przystąpienia do sporządzenia zmiany miejscowego planu zagospodarowania przestrzennego obszarów w gminie Legnickie Pole w obrębach: Bartoszków, Gniewomierz, Kłębanowice, Koisków, Koskowice, Legnickie Pole, Mikołajowice, Nowa Wieś Legnicka, Raczkowa, Taczalin

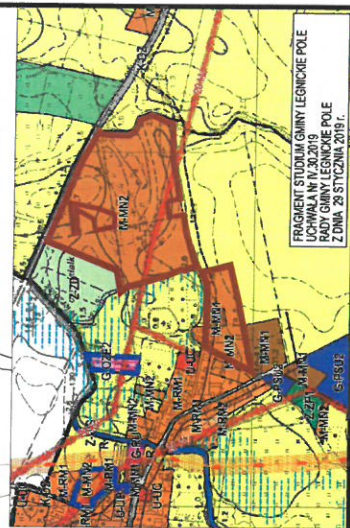
W związku z decyzją Ministra Rolnictwa i Rozwoju Wsi z dnia 12.08.2021r. znak SZ.tr.602.41. podjętą po rozpatrzeniu wniosku Wójta gminy Legnickie Pole z dnia 30 marca 2020r. nie wyrażającą zgody na przeznaczenie na cele nierolnicze 13,9691 ha gruntów rolnych klas II-III położonych na terenie gminy Legnickie Pole w obrębach ewidencyjnych Bartoszków, Gniewomierz, Kłębanowice, Koisków, Mikołajowice, Nowa Wieś Legnicka, Taczalin tereny, które nie uzyskały zgody na przeznaczenie na cele nierolnicze zostały wyłączone z opracowania planistycznego.

WÓJT GMINY
Rafał Plezia

Sporządził: Długo Daneline



LEGENDA:
USTALENIA PLANU:
GRANICA OBSZARU OCHRONY ŚRODOWISKA
GRANICA OBSZARU OCHRONY ŚRODOWISKA
GRANICA OBSZARU OCHRONY ŚRODOWISKA

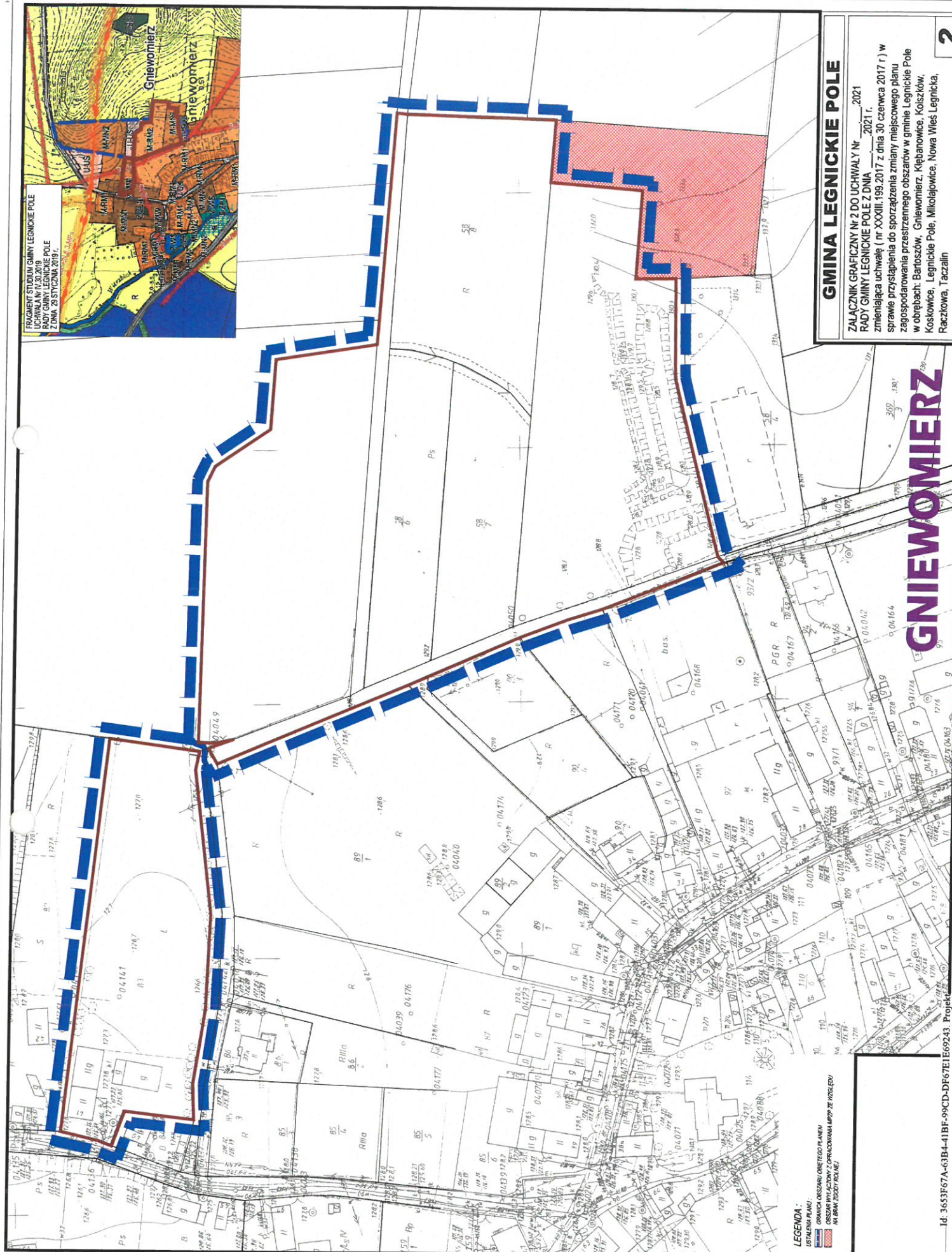
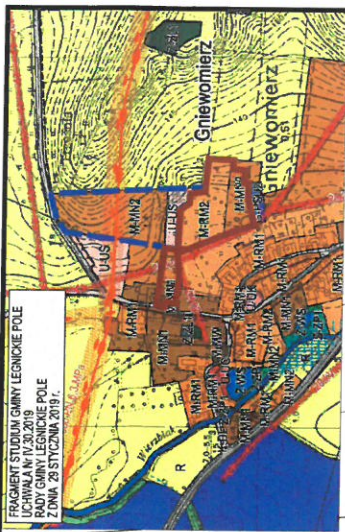


GRANICA OBSZARU OCHRONY ŚRODOWISKA

ZAJĄCZNIK GRAFICZNY NR 1 DO UCHWAŁY NR .../2021
RADY GMINY LEGNICKIE POLE Z DNIA .../2021 r.
zmieniająca uchwałę (nr XXXIII.199.2017 z dnia 30 czerwca 2017 r) w
sprawie przysięgnięcia do sporządzenia zmiany miejscowego planu
zagospodarowania przetranszowanego obszaru w gminie Legnickie Pole
w obrębach: Bartoszów, Gniebowierz, Kiebanowice, Koiszków,
Koskowice, Legnickie Pole, Mikolajowice, Nowa Wieś Legnicka,
Raczkowa, Taczalno

BARTOSZÓW

FRAGMENT STUDIUM GMINY LEGNICKIE POLE
UCHWAŁA Nr 30.2019
RADY GMINY LEGNICKIE POLE
Z DNIA 28 STYCZNIA 2019 r.

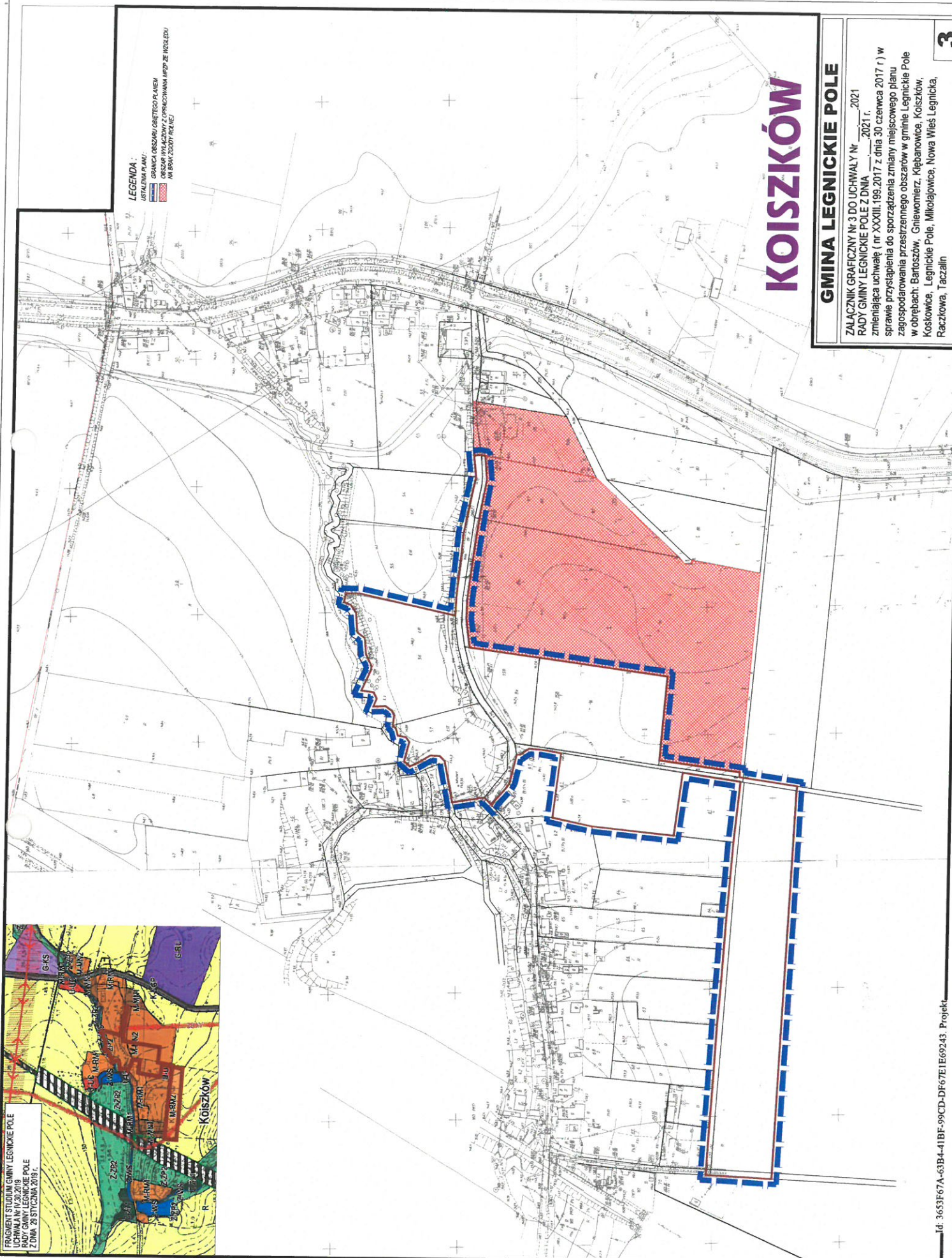


GMINA LEGNICKIE POLE

ZAŁĄCZNIK GRAFICZNY Nr 2 DO UCHWAŁY Nr _____ 2021
 RADY GMINY LEGNICKIE POLE Z DNIA _____ 2021 r.
 zmieniająca uchwałę (nr XXXIII.199.2017 z dnia 30 czerwca 2017 r.) w
 sprawie przyłączenia do sporządzenia zmiany miejscowego planu
 zagospodarowania przestrzennego obszarów w gminie Legnickie Pole
 w obrębach: Bartoszków, Gniewomierz, Kępianowice, Kołszów,
 Koskowice, Legnickie Pole, Mikołajowice, Nowa Wieś Legnicka,
 Raczkowa, Taczal

G涅WOMIERZ

LEGENDA:
 LINIA GRANICZNA
 GRANICA OBSZARU OCEKANYCH PLANU
 OGRANICZENIA WYKONANIA ZAPOROCZONYCH WYKONAN
 W BRANŻY 2020 ROKU



INSTALLATION PLAN

GRANICA OBSZARU OBJĘTEGO PLANEM
OBSZAR WYŁĄCZONY Z OPRACOWANIA MPZP ZE WZGLĘDU
NA BRAK ZGODY ROLNI

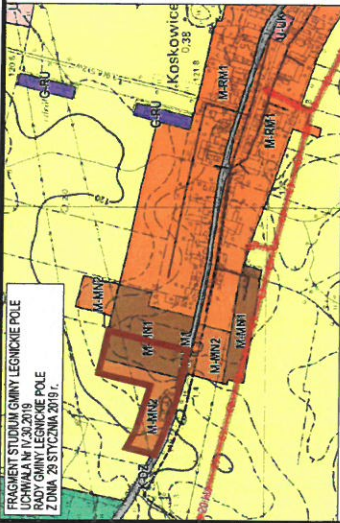
KOISZKÓW

GMINA LEGNICKIE POLE

ZALĄCZNIK GRAFICZNY Nr 3 DO UCHWAŁY Nr 2021

NIA _____. 2021 r.

zmieniająca uchwałę (nr XXXIII.199.2017 z dnia 30 czerwca 2017 r.) w sprawie przystąpienia do sporządzenia zmiany miejscowego planu zagospodarowania przestrzennego obszarów w gminie Legnickie Pole w obrębach: Bartosów, Gniewomierz, Kłębanowice, Kołszów, Koskowiec, Legnickie Pole, Mikołajowice, Nowa Wieś Legnicka, Raczkowa, Taczalin



FRAGMENT STUDIUM GMINY LEGNICKIE POLE
UCHWAŁA Nr IV/30/2018
RADY GMINY LEGNICKIE POLE
Z DNIA 29 STYCZNIA 2019 r.

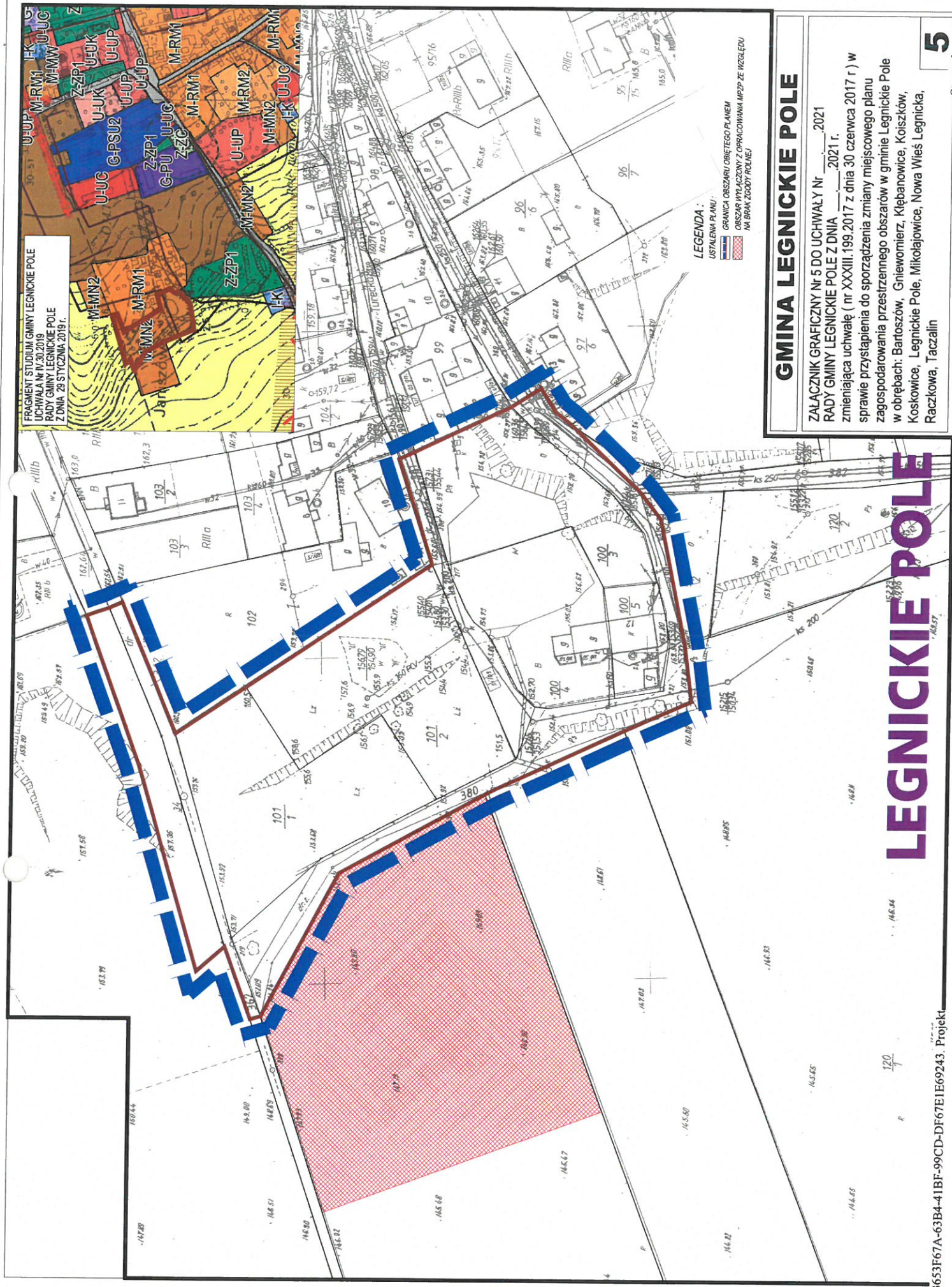
LEGENDA:

USTALENIA PLANU:
GRANICA OBSZARU ODRĘTEGO PLANU
OBSZAR WYŁĄCZONY Z OPRACOWANIA I PÓDZIE WZGLĘDU
NA BRANŻĘ ZODPOWIEDZIALNĄ

KOSKOWICE

GMINA LEGNICKIE POLE

ZALĄCZNIK GRAFICZNY Nr 4 DO UCHWAŁY Nr ... 2021
RADY GMINY LEGNICKIE POLE Z DNIA ... 2021 r.
zmieniająca uchwałę (nr XXXIII.199.2017 z dnia 30 czerwca 2017 r.) w
sprawie przystąpienia do sporządzenia zmiany miejscowego planu
zagospodarowania przestrzennego obszarów w gminie Legnickie Pole
w obrębach: Barosów, Gniewomierz, Kiebanowice, Kolszków,
Koskowice, Legnickie Pole, Mikołajowice, Nowa Wieś Legnicka,
Raczkowa, Taczalin



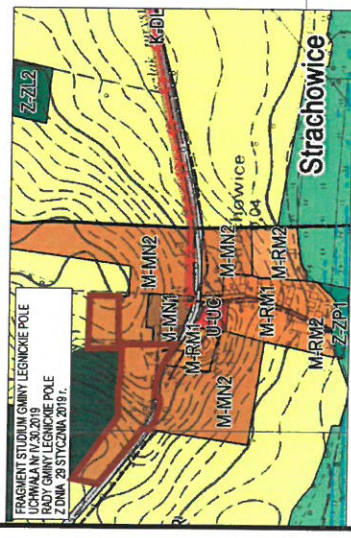
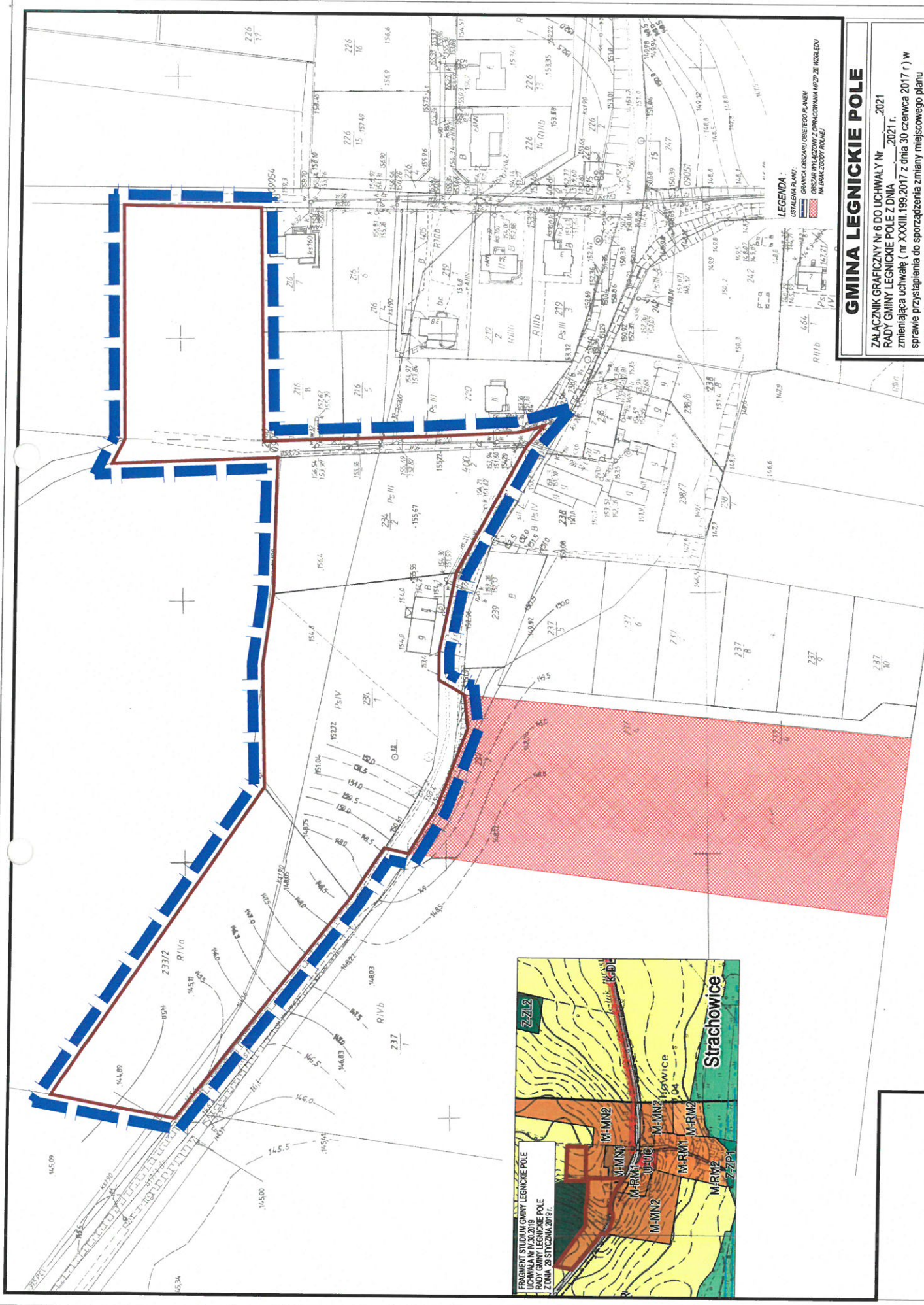
FRAGMENT STUDIUM GMINY LEGNICKIE POLE
UCHWAŁA Nr 10/2019
RADY GMINY LEGNICKIE POLE
Z DNIA 29 STYCZNIA 2019 r.

LEGENDA:
USTALENIA PLANU:
GRANICA OBSZARU OBIĘTEGO PLANEM
OBSZAR WYŁĄCZONY Z OPRACOWANIA MPZP ZE WZGLĘDU
NA BRAK ZGODY POLENEJ

GINA LEGNICKIE POLE

ZALĄCZNIK GRAFICZNY Nr 5 DO UCHWAŁY Nr 2021
RADY GMINY LEGNICKIE POLE Z DNIA 2021 r.
zmieniająca uchwałę (nr XXIII.199.2017 z dnia 30 czerwca 2017 r) w
sprawie przystąpienia do sporządzenia zmiany miejscowego planu
zagospodarowania przestrzennego obszarów w gminie Legnickie Pole
w obrębach: Bartoszków, Gniewomierz, Kłebanowie, Koiszaków,
Koskowiec, Legnickie Pole, Mikolajowice, Nowa Wieś Legnicka,
Raczkowa, Taczalin

LEGNICKIE POLE



STRACHOWICE

GMINA LEGNICKIE POLE

ZALACZNIK GRAFICZNY NR 6 DO UCHWALY NR ...2021
 RADY GMINY LEGNICKIE POLE Z DNIA ...2021 r.
 zmieniajaca uchwale (nr XXXIII.199.2017 z dnia 30 czerwca 2017 r.) w
 sprawie przyslapienia do sporzadzenia zmiany miejscowego planu
 zagospodarowania przestrzennego w gminie Legnickie Pole
 w obrębach: Barosów, Gniewomierz, Kiebowice, Kolszków,
 Koskowice, Legnickie Pole, Mikolajowice, Nowa Wies Legnicka,
 Raczkowa, Taczalin

